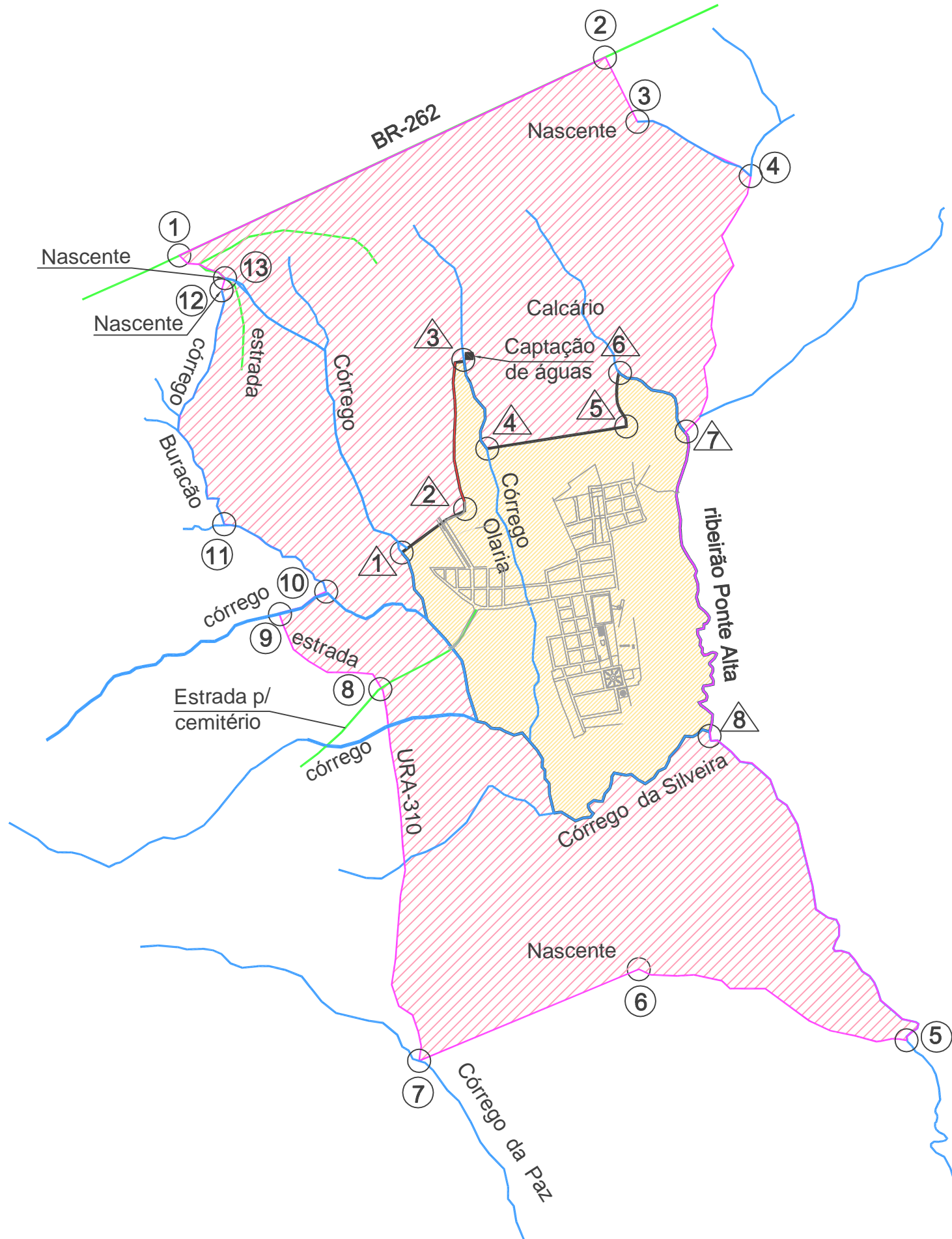





PONTE ALTA



LEGENDA

-  LIMITE DO PERÍMETRO URBANO
-  LIMITE DA ÁREA DE TRANSIÇÃO URBANA
-  LIMITE DA ÁREA URBANA

Escala Gráfica



NÚCLEOS DE DESENVOLVIMENTO

CONTÉM: 03 - PERÍMETRO URBANO DE PONTE ALTA

PREFEITURA MUNICIPAL DE UBERABA

Uberaba
GOVERNO MUNICIPAL
uma cidade para todos

REVISÃO DO PLANO DIRETOR - 2006

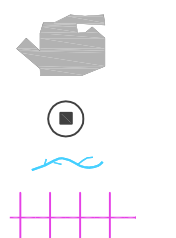
LIMITE DO MUNICÍPIO

MANCHA URBANA

LOCALIDADES

RIOS

FERROVIA



ESTRADAS ASFALTADAS

RODOVIA FEDERAL DUPLICADA



RODOVIA FEDERAL SIMPLES



RODOVIA ESTADUAL



RODOVIA MUNICIPAL



Nº / NOME DO ARQUIVO:

03 - PERÍMETRO URBANO DE PONTE ALTA.dwg.

ESCALA:

GRÁFICA

DATA:

AGO/2006

FOLHA:

03